
















Legende

AFIS-Symbole

Punktart	Amtliche Festpunkte	Interne Festpunkte	Historische Festpunkte
RSP (Referenzstationspunkt)			
GGP (Geodätischer Grundnetzpunkt)			
SFP (Schwerfestpunkt)			
LFP (Lagefestpunkt)			
HFP (Höhenfestpunkt)			

Koordinatenbezugssystem ETRS89_UTM32

ETRS 89 = European Terrestrial Reference System von 1989 [GRS80-Erdellipsoid]

UTM = Universal Transverse Mercator [Koordinaten in m]

East (E) = Ostwert mit Zonenkennung 32

North (N) = Nordwert